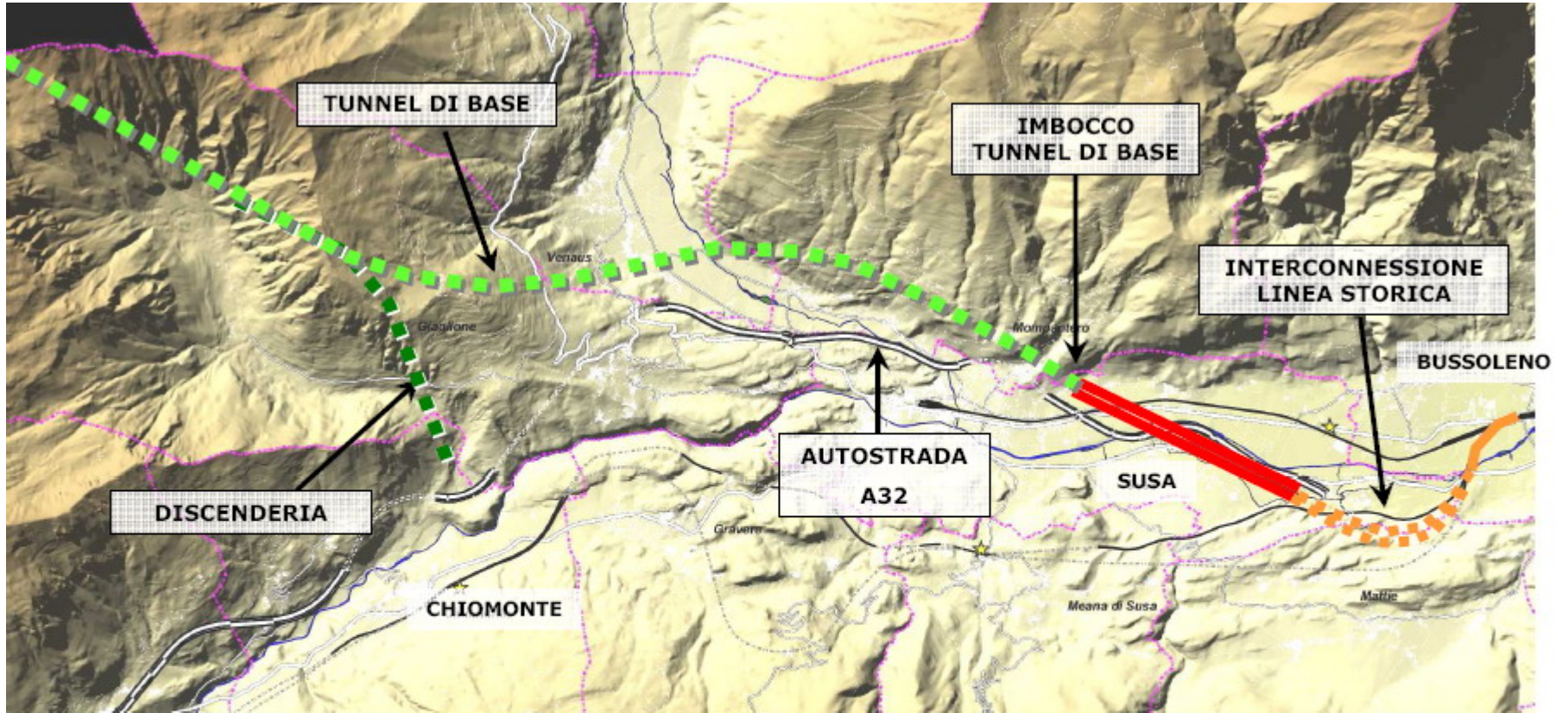







Dettaglio della parte italiana della tratta internazionale – progetto definitivo, fase1



	Parte Italiana del Tunnel di Base	12,5 km
	Parte in superficie nella Piana di Susa	2,6 km
	Interconnessione in galleria con linea storica	2,1 km
	Innesto sul sedime ferroviario di Bussoleno	0,9 km
	Galleria geognostica/discenderia Chiomonte	7,5 km

Totale 18,1 Km